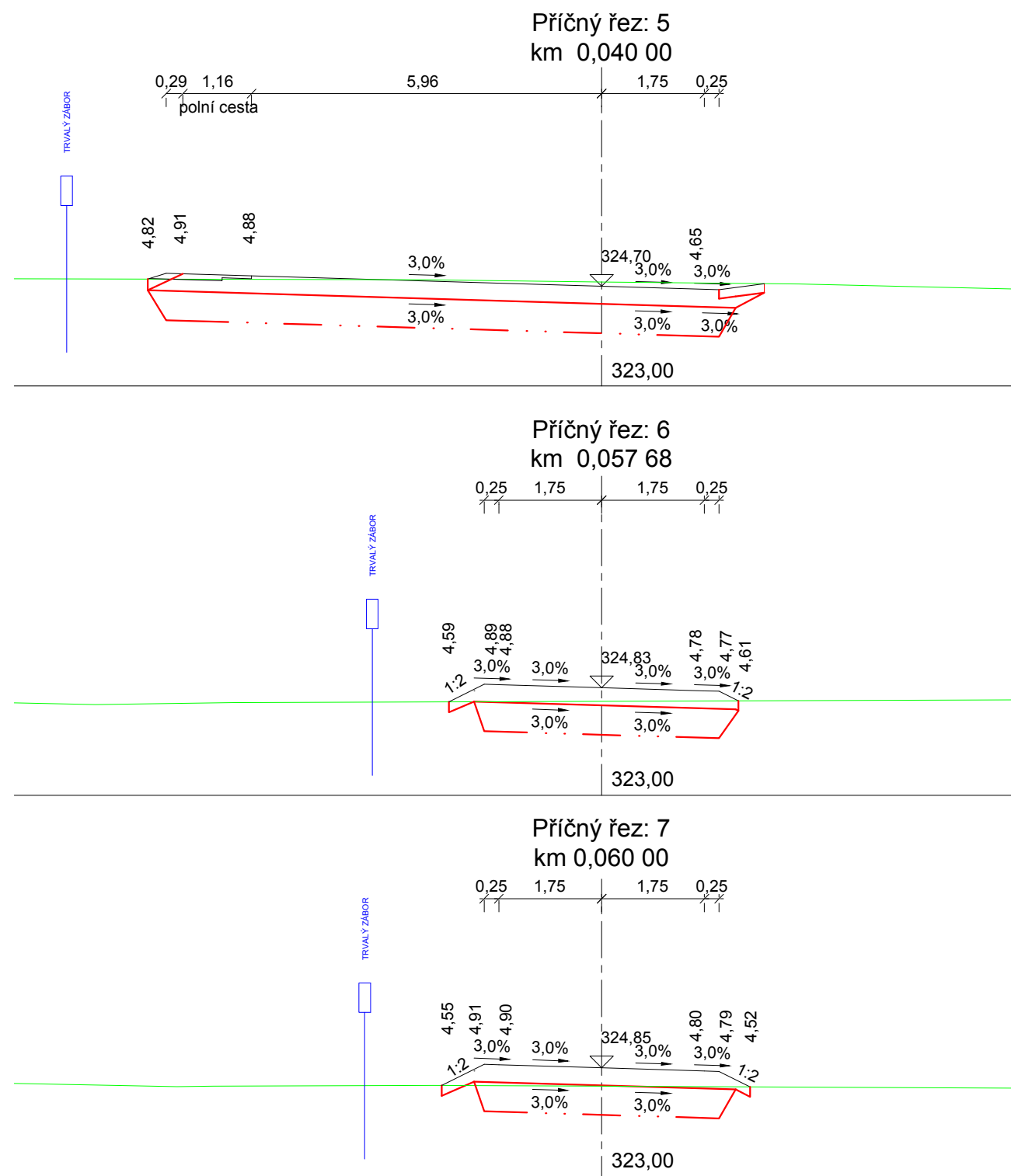
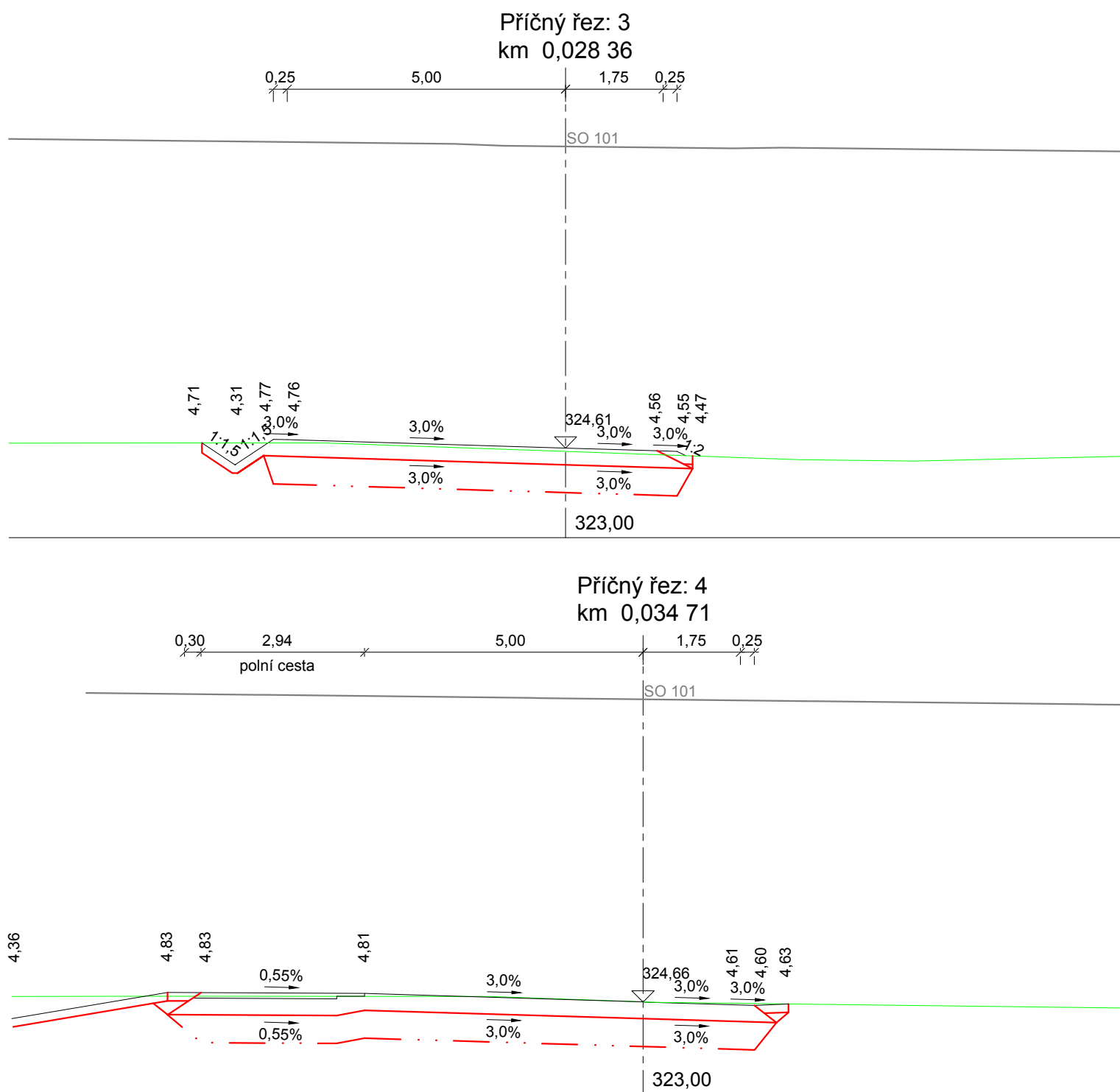
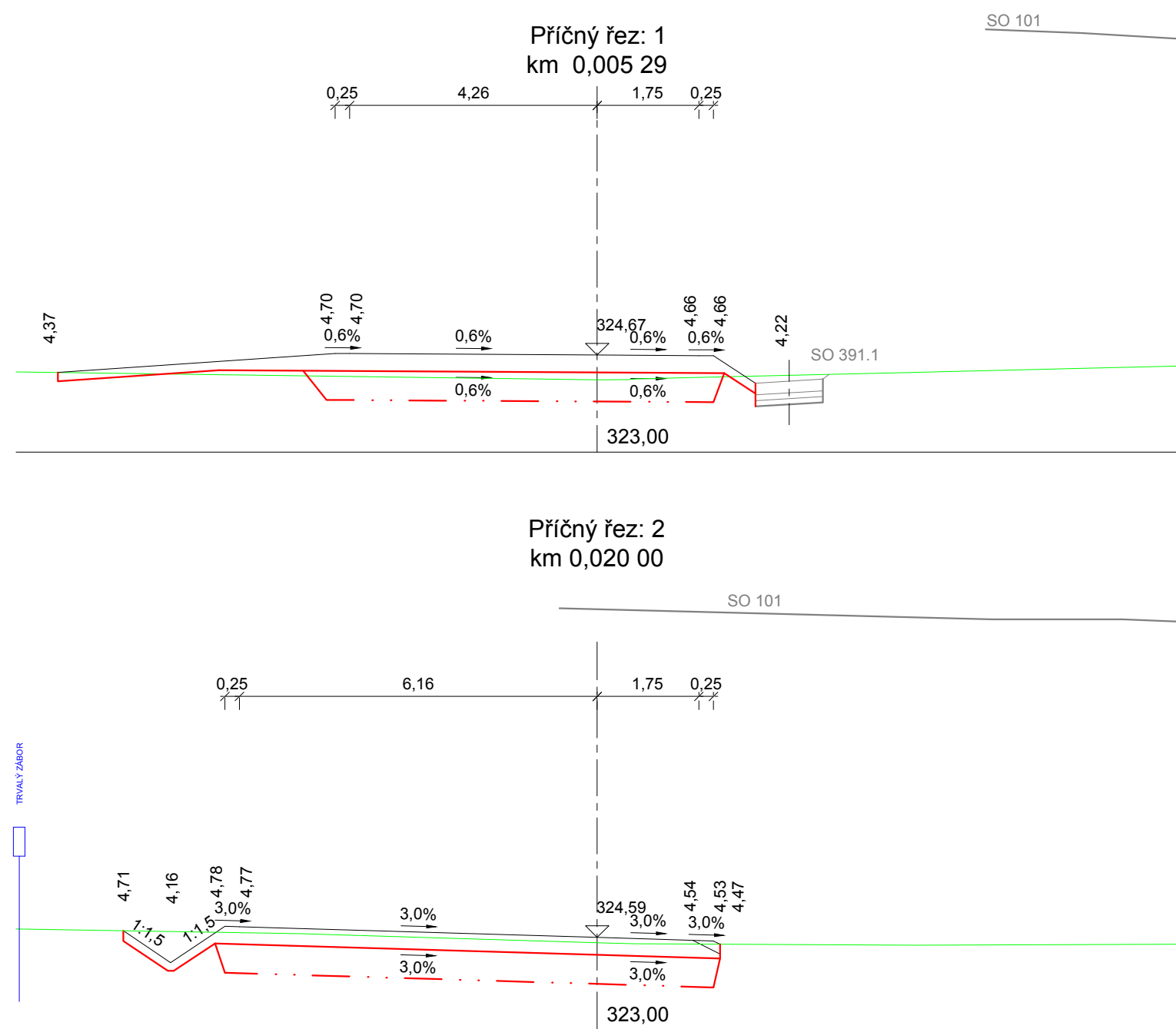
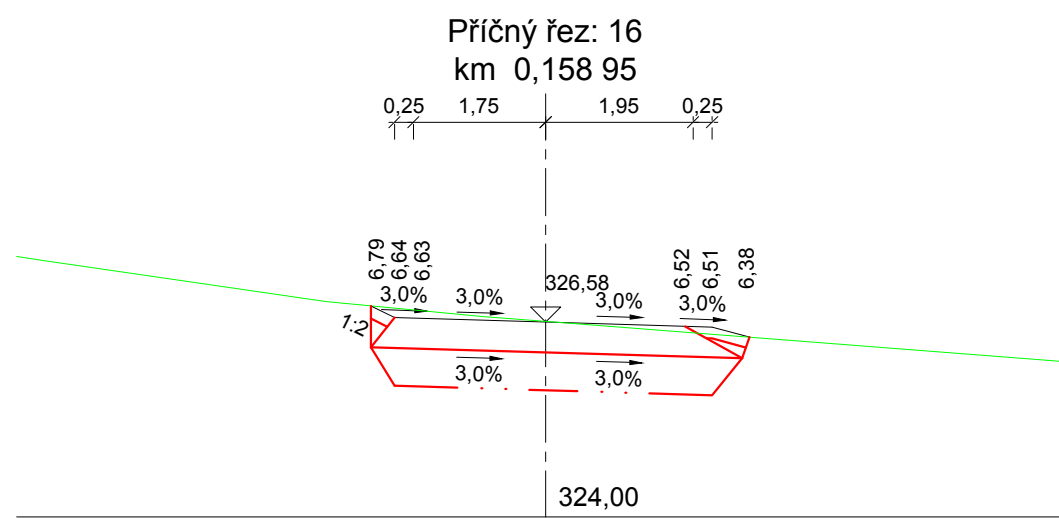
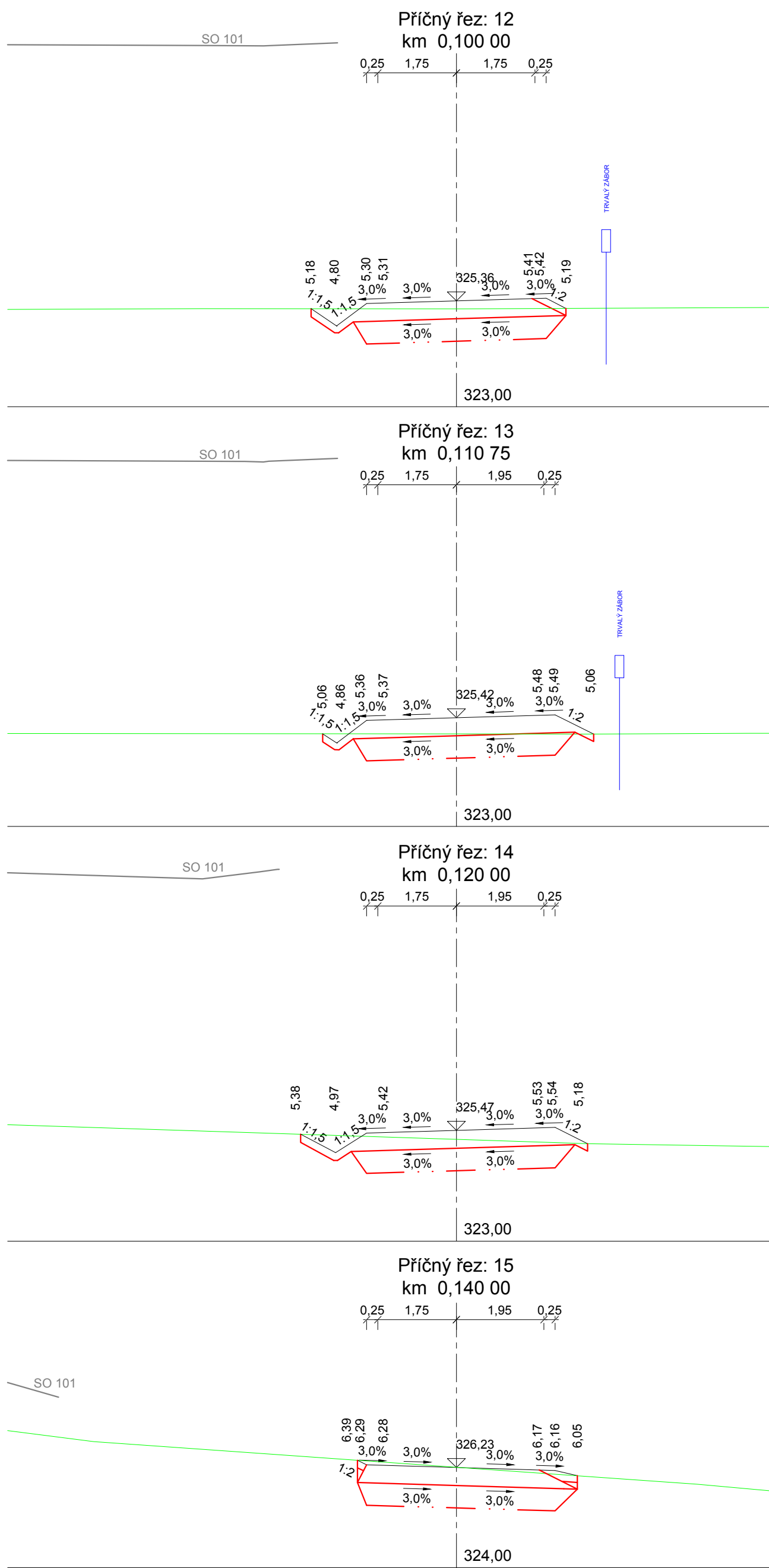
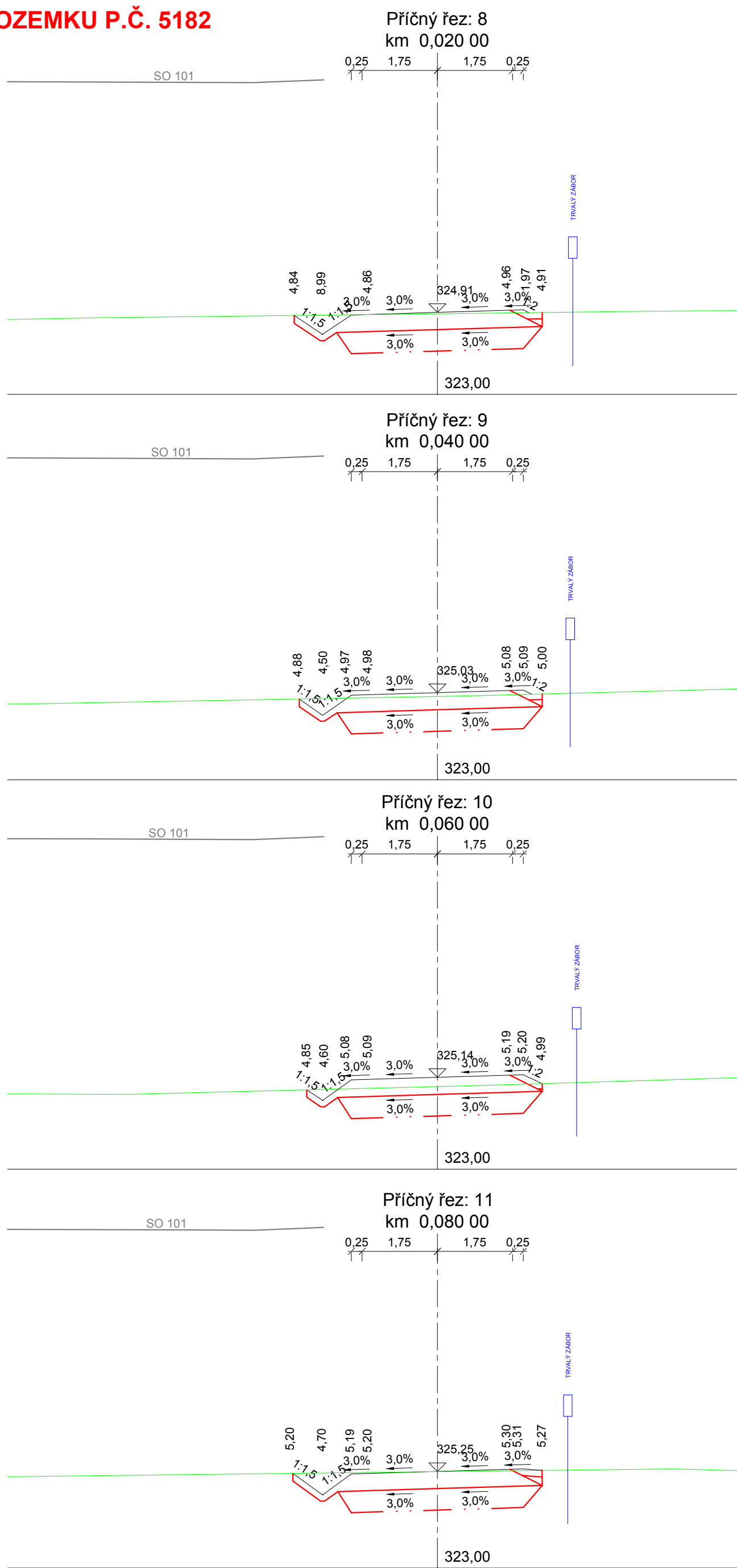


## CHARAKTERISTICKÉ PŘÍČNÉ ŘEZY SO 121, M 1:100 PŘELOŽKA MK



## PŘIPOJENÍ POZEMKU P.Č. 5182



Katastrální mapa © ČÚZK, 2024

Objednatel:

Královéhradecký kraj  
Pivovarské náměstí 1245  
500 03 Hradec Králové

### Královéhradecký kraj

Souřadnicový systém S-JTSK

Výškový systém Bpv



projektová, průzkumná a konzultační společnost

PUDIS a.s., Podbabská 1014/20, 160 00 Praha 6  
tel.: +420 267 004 111, [www.pudis.cz](http://www.pudis.cz), [info@pudis.cz](mailto:info@pudis.cz)

Vypracoval:

Ing. Marie Mládková

10. *Journal of the American Medical Association*, 2000; 283: 2686-2692.

---

Odpovědný projektant:

Hlavní inženýr projektu:

Ing. Marek Šurovčík

Výrobní ředitel:

Ing. Jan Vlček

Objednatel:  
Královéhradecký kraj  
Pivovarské náměstí 1245  
500 03 Hradec Králové

### Královéhradecký kraj

Akce:

I/14 Solnice, obchvat  
v rámci projektu "Rozšíření strategické průmyslové zóny Solnice – Kvasin  
a zlepšení veřejné infrastruktury v Královéhradeckém regionu"

Příloha:

S0 121 Přeložka místní komunikace v km 0,183  
Charakteristické příčné řezy

Měřítka:

\_\_\_\_\_

1:100

---

PDPS

Číslo přílohy:

---